



**КОМИТЕТ ИМУЩЕСТВЕННЫХ ОТНОШЕНИЙ
АДМИНИСТРАЦИИ ПЕРМСКОГО МУНИЦИПАЛЬНОГО ОКРУГА**

РЕШЕНИЕ
о размещении объектов № 2996

Пермский край
Пермский округ

01.10.2024

Комитет имущественных отношений администрации Пермского муниципального округа разрешает Акционерному обществу «Газпром газораспределение Пермь» (ИНН 5902183841, ОГРН 2125902017723, почтовый адрес: 614000, г. Пермь, ул. Петропавловская, 43)

размещение объекта «Газопровод давлением до 1,2 Мпа, для размещения которого не требуется разрешения на строительство»

на землях государственная собственность на которые не разграничена

на срок 1 год

Местоположение: Пермский край, м.о. Пермский, п. Юго-Камский, ул. Ленина, д. 62

Приложение: схема предполагаемых к использованию земель или части земельного участка.

Особые условия использования:

1. При размещении объекта учесть параметры ширины проезда улично-дорожной сети, во избежание сужения полосы отвода дороги.
2. Получение разрешения на производство земляных работ.

Заместитель председателя комитета _____

(подпись, печать)

М.В. Королева



Схема предполагаемых к использованию земель или части земельного участка

Объект: Газопровод давлением до 1,2 Мпа, для размещения которого не требуется разрешения на строительство
 Местоположение: расположенных по адресу: Пермский край, м.о. Пермский, п. Юго-Камский, ул. Ленина, д. 62

Каталог координат, м

№ точки границы	X	Y
н1	484253.72	2194370.22
н2	484252.30	2194365.49
н3	484258.74	2194363.84
н4	484256.48	2194353.76
н5	484253.42	2194346.48
н6	484258.03	2194344.55
н7	484261.26	2194352.23
н8	484265.32	2194369.33
н9	484260.51	2194370.69
н10	484259.94	2194368.69
н1	484253.72	2194370.22

Площадь земель или части земельного участка, кв.м.: 162









Категория земель: земли населенных пунктов

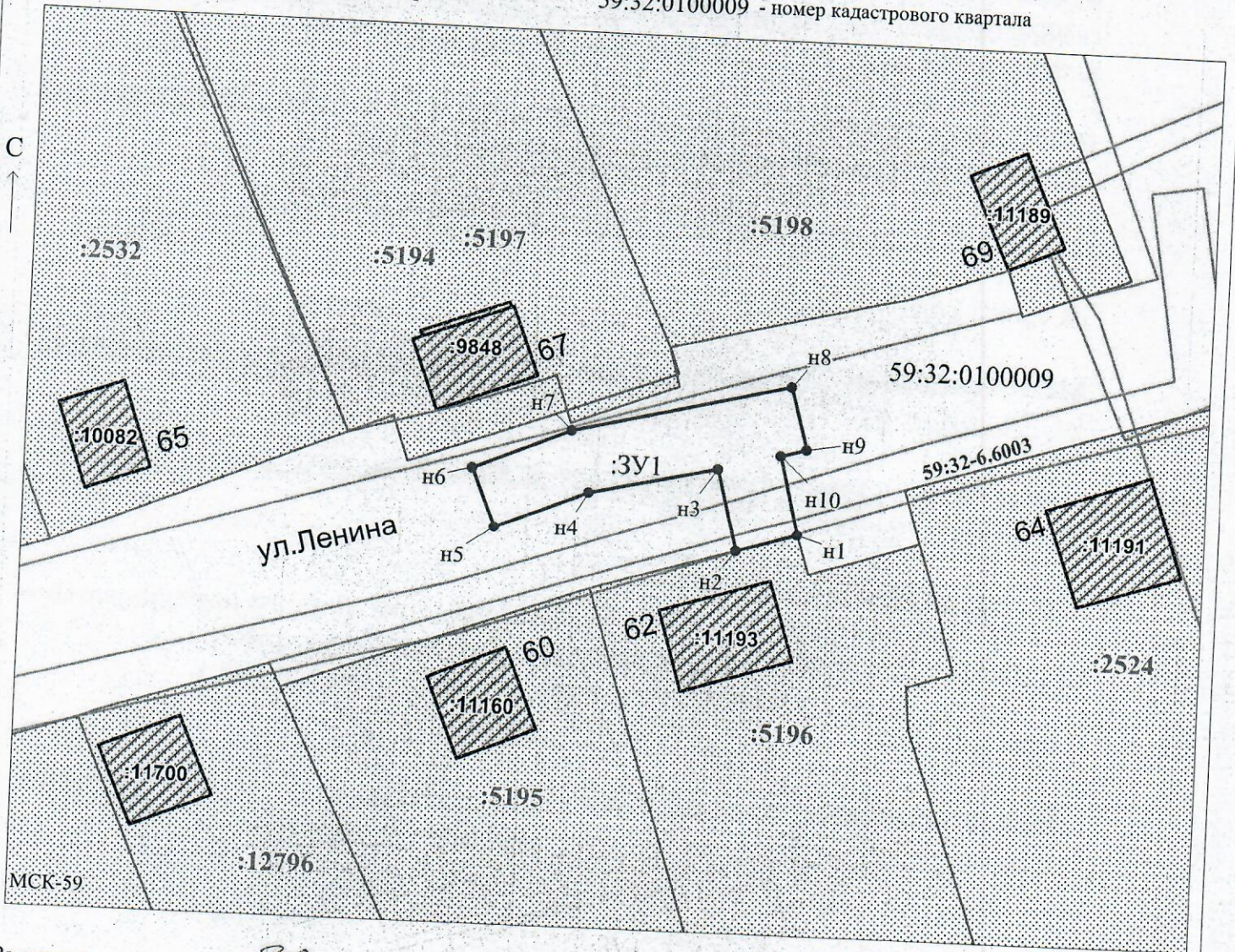
Вид разрешенного использования: -

Описание границ смежных землепользователей:

От точки н1 до точки н2 - земельный участок с кадастровым номером 59:32:0100009:5196

От точки н2 до точки н1 - земли общего пользования

- Условные обозначения:**
-  - предполагаемый участок земель, на которых планируется размещение объекта
 -  - границы и номер земельного участка, сведения о которых внесены в ЕГРН
 -  - границы и номер объекта капитального строительства, сведения о которых внесены в ЕГРН
 -  - граница кадастрового квартала
 -  - зоны с особыми условиями использования территории, сведения о которых внесены в ЕГРН
 -  - обозначение запрашиваемого земельного участка
 -  н1 - характерная точка границ земель или части земельного участка
 -  - номер кадастрового квартала



Заявитель: _____ / Егошина И.В.
 (подпись, расшифровка подписи)
 МП
 (для юридических лиц и индивидуальных предпринимателей)

Масштаб 1:500